


# Die „gemischte“ Tour

## Plettenberg - Herscheid

34 km

Plettenberg - Oestertal - Herscheid - Wellin -  
Grävinglöh - Plettenberg

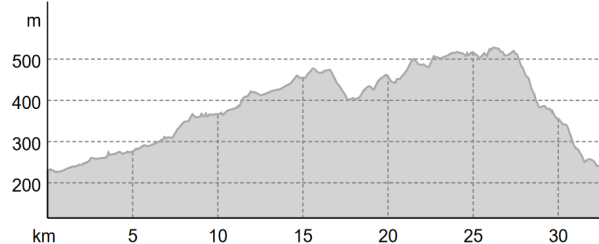


### IMPRESSUM

**Länge:** 34 km

**Start und Zielpunkt:** Zentrum Plettenberg

Höhenprofil



**Herausgeber:**

Plettenberger KulTour GmbH  
Kaiserstraße 9  
58840 Plettenberg  
post@plettenberg-kultour.de  
www.plettenberg-kultour.de

**Weitere Infos unter:**

www.plettenberg-kultour.de



**Gestaltung:**

Plettenberger KulTour GmbH

**Bildnachweis:**

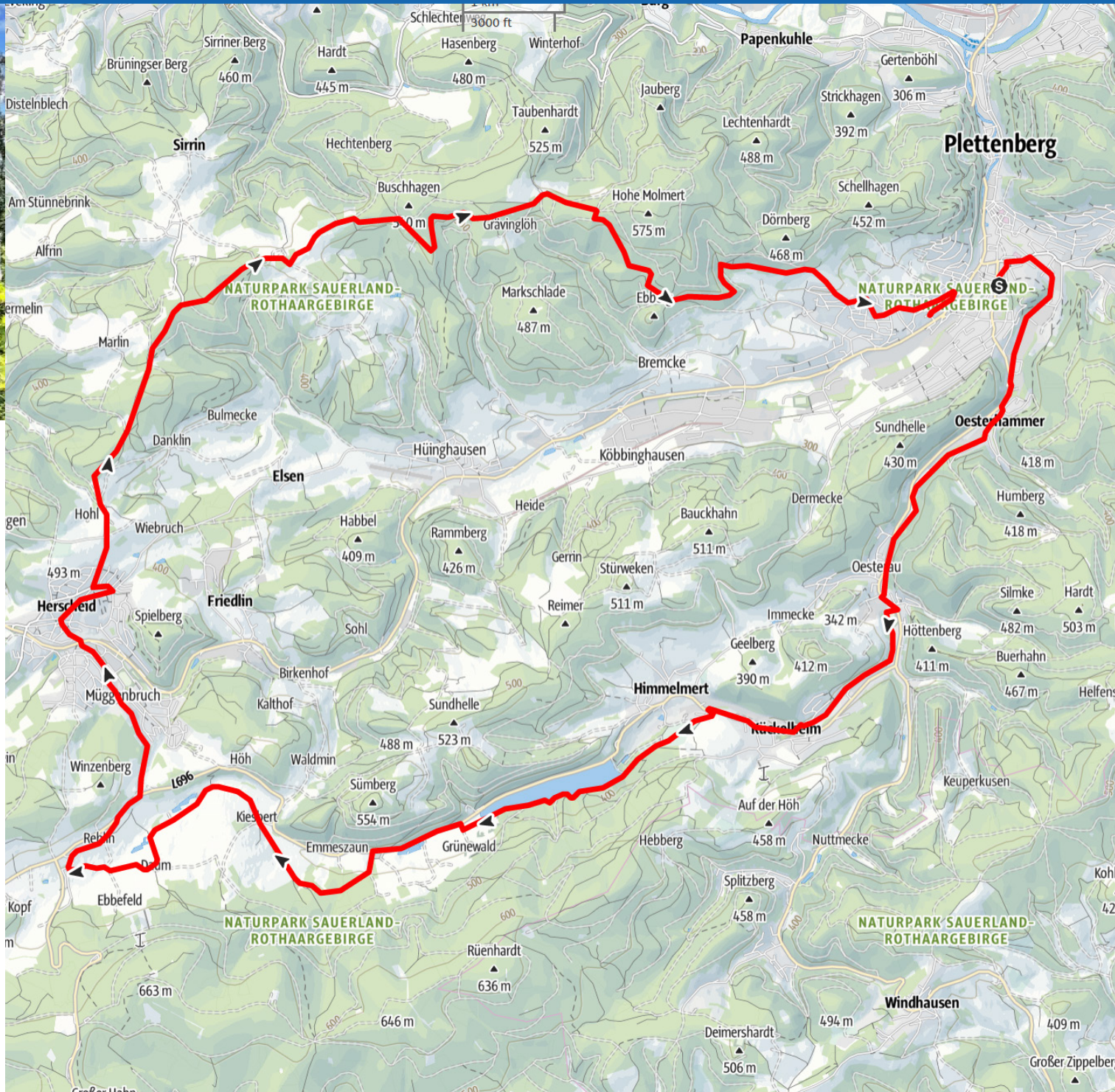
Peter Wilhelm Baetzel

(Alle Angaben erheben trotz sorgfältiger Bearbeitung nicht den Anspruch auf Vollständigkeit und Fehlerlosigkeit. Stand Juni 2024. Druckfehler vorbehalten. Nachdruck, auch auszugsweise, nur nach vorheriger Genehmigung des Herausgebers).





# Die „gemischte“ Tour



Die Tour beginnt im Zentrum von Plettenberg am Maiplatz.

Nach 8 km erreichen Sie die Staumauer der Oestertalsperre, an deren Ufer Sie entlang fahren, bis nach einem kurzen Stück Landstraße (ca. 1,5 km) wieder in den Wald abgebogen wird. Sie durchqueren das Dörfchen Kiesbert. Weiter geht es durch das malerische Oestertal am Fuße des Ebbegebirges.

In Reblin (15,5 km - Scheitelpunkt der Route) besteht die Möglichkeit eines kurzen Einkehrschwunges.

Über Landstraße sind es dann 3 km bis Herscheid. Hier gibt es eine der besten Eisdielen der Umgebung.

Im Ortsteil Wellin angelangt, wird man mit einer tollen Aussicht belohnt. Die letzten 10 km führen durch den Wald, entweder weiter auf den gekennzeichneten Wanderwegen oder über einen ca. 1 km langen Single-Trail. Hier besteht erneut die Möglichkeit einer Rast am SGV Heim Wiehardt.

Vorbei am Hof Gravinglöh geht es dann nur noch bergab bis zum Ziel Plettenberg Stadtmitte.